

KATASTRÁLNE ÚZEMIE

DRUH POVRCHU

DĚLKA

OZNAČENIE LOMOVÝCH BODOV

SMEROVÝ UHOL

ÚPRAVA AREÁLOVÉHO VODOVODU

POZDĚŽNY PROFIL

MIERKA 1:500/1:100

LEGENDA TYPU ČIAR

PÔVODNÝ TERÉN

NAVRH. POTRUBIE

Hĺbka výkopu (m)

KÓTA DNA POTRUBIA (m n.m.)

KÓTA PÔVODNÉHO TERÉNU (m n.m.)

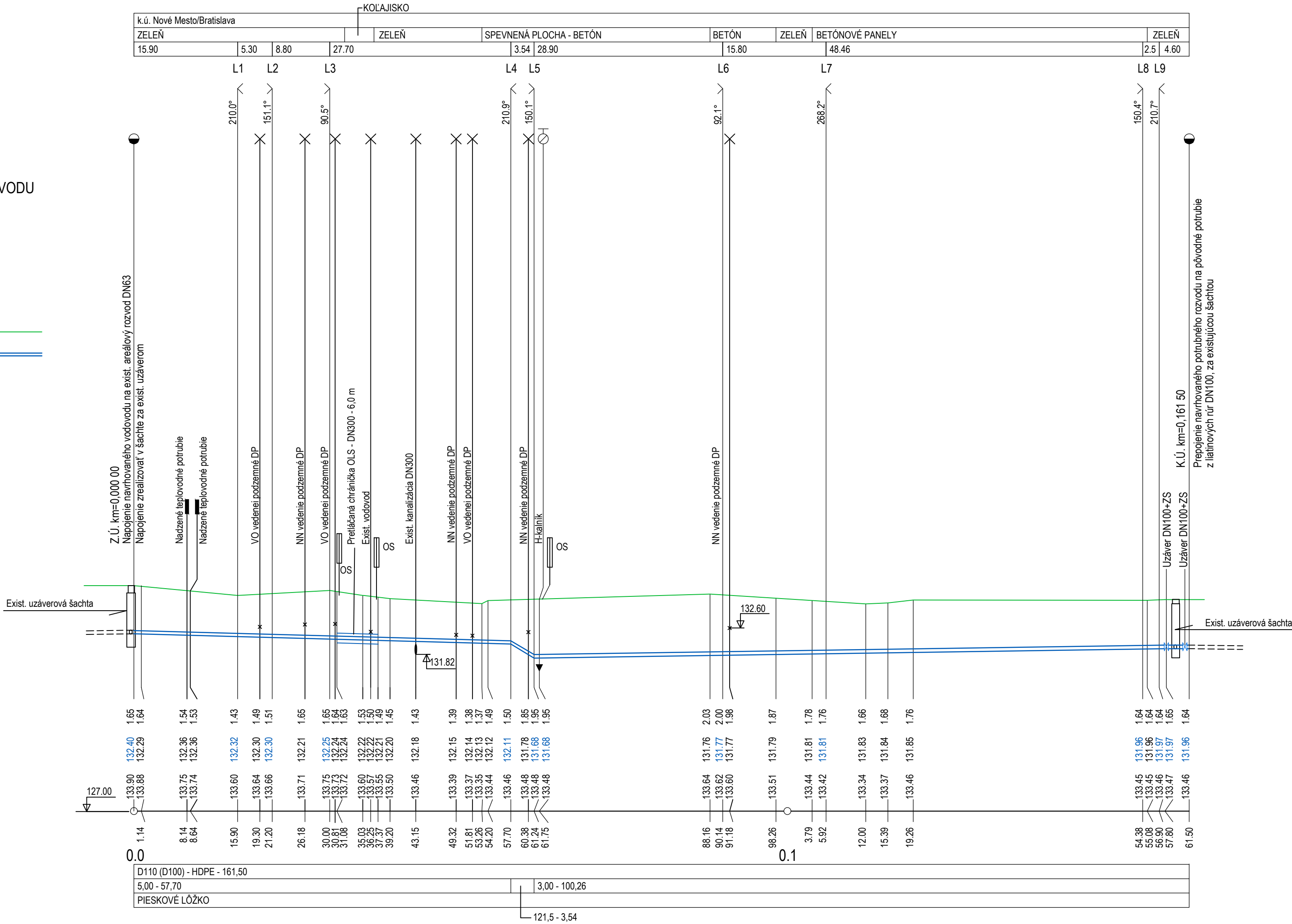
POROVNÁVACIA ROVINA

STANIČENIE (km/m)

PROFIL (mm) - MATERIÁL - DĚŽKA (m)

SKLON (‰) - DĚŽKA (m)

ULOŽENIE POTRUBIA



TABUĽKA ZMIEN			
ČÍSLO	TEXT ZMENY - ODÔVODNENIE	DÁTUM	PODPIS
A			
B			
C			

SÚRADNICOVÝ SYSTÉM : S-JTSK V REALIZÁCIÍ JTSK


VÝŠKOVÝ SYSTÉM : Bp





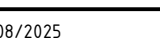
NÁZOV STAVBY

ÚPRAVA AREÁLOVÉHO VODOVODU - DEPO JURAJOV DVOR

OBJEDNÁVATEL	DOPRAVNÝ PODNIK, akciová spoločnosť 81452 BRATISLAVA, OLEJÁRSKA 1
ZHOTOVITEĽ	DOPRAVOPROJEKT, a.s. 83203 BRATISLAVA, KOMINÁRSKA 2,4

E-513.1

<div> <div>PROJEKTANT</div> <div>  </div> </div>	<div> <div>DOPRAVOPROJEKT, a.s.</div> <div>83203 BRATISLAVA, KOMINÁRSKA 2,4</div> </div>		
	HLAVNÝ INŽINIER PROJEKTU	Ing. arch. Zuzana MACHÁČOVÁ	PODPIS
	ČÍSLO ZÁKAZKY	8675-00	

PROJEKTANT OBJEKTU/ČASTI 		DOPRAVOPROJEKT, a.s. 83203 BRATISLAVA, KOMINÁRSKA 2,4 	
ZODPOVEDNÝ PROJEKTANT 		Ing. Peter MÉSZÁROS	PODPIS
VYPRACOVAL 		Ing. Peter MÉSZÁROS	PODPIS
KONTROLOVAL 		Roman ZÁLEŠÁK	PODPIS
IDENTIF. ČÍSLO PRÍLOHY PPSDJD-DRS-C-E000-51301-003-X			
KRAJ/OKRES	BRATISLAVSKÝ/BRATISLAVA III	DÁTUM	08/2025
KATASTRÁLNE ÚZEMIE	NOVÉ MESTO	FORMÁT	4xA4
NÁZOV OBJEKTU ÚPRAVA AREÁLOVÉHO VODOVODU		MIERKA	1500/1:100
		STUPEŇ	DRS
		ČÍSLO ZÁKAZKY	8675-00
NÁZOV PRÍLOHY POZDÍŽNY PROFIL		ČÍSLO SÚPRAVY	ČÍSLO PRÍLOHY 03